







TINGMÄRGID.

-  kultuurimälestiste (Kärkla hiiurootslaste kalmistu, Vabrikuväljaku hooned) ühine kaitsevöönd
-  looduskaitse all oleva Kärkla rannapargi piir (täpsustatud, vt seletuskiri)
-  1921. a plaani teedevõrk
-  pargi piirid 1878. a plaani järgi
-  ajalooline leht- või okaspuu, $d > 50$ cm, nr vt seletuskiri
-  Hiiurootslaste kalmistu võimalik asukoht

MÄRKUSED:

1. Plaani koostamisel on kasutatud:
 - Matto Maakorralduse ja Kinnisvarabüroo OÜ poolt veerbuar 2014. a. koostatud "Lubjaahju 3" maa-ala plaani M 1:500, töö nr. MB14_01;
 - Kärkla alevi plaan 1921. a.

DAGOpen OU omab: Autodesk Building Design Suite Premium 2014, ArchiCAD 16, Atlantis Studio, AutoCAD Map 3D 2010, AutoCAD LT 2010 ja EcoDesigner litsentse.

| | | | | | |
|--------------------|------------------------|--------|------------------------------------|-------|------|
| TELLUA | Kärkla Linnavalitsus | OBJEKT | KÄRDLA RANNAPARK | | |
| MAASTIKUARHITEKT: | FIE KRISTINA HELLSTRÖM | | Hiiumaa vald, Hiiumaa | | |
| TEHNIK: | URMAS VOOLMA | JOONIS | Kärkla rannapargi ajalooline skeem | | |
| | DAGOpen OÜ | | STAAD | LEHTI | LEHT |
| KOOSTAMISE KUUPÄEV | 15.11.2015.a. | | MÕÖT 1 : 1000 | | |
| | 17.11.2015.a. | | | | |

FIE KRISTINA HELLSTRÖM
 SARVE küla, PUHALEPA vald, HIIMUMAA
 telefon: 519 42047
 e-mail: Kristina.Hellstrom@mail.ee
 Reg. nr. 11800287
 Muinsuskaitse tegevusluba VS 595/2012